Blatt Nr. 2

Aufgelegt am

Abgenommen am

Millimeter Regenhöhe

ฝน = 22.7 มม.

1 เมษายน 2508 - 11 เมษายน 2508 * ฝนตกที่ 11 เมษายน 2508

ต. แม่แรง อ. เชียงใหม่

1.5

PLOT แล้ว

Blatt Nr. 2

Aufgelegt am

Abgenommen am

สถานีเกษตรต้อ Code P13 อ.แม่แตง จ.เชียงใหม่

ตั้งเครื่องวัดฝนเวลา 07.00น. วันที่ 4 พ.ค. 08

ถอดกล่องวัดฝนเวลา 07.00น วันที่ 6 พ.ค. 08

เอ่อล้นปากกล่องวัด 26.1 มม. วันที่ 5 พ.ค. 08

ผู้สังเกต นิตย แก้วกันทะ ผู้ตรวจ _____

Millimeter Regenhöhe

* ฝนตกที่ 5 พฤษภาคม 2508 = 26.1 มม.

9.7
9.6
5.2
24.5

8.9
9.6
1.7

0.9

หมายเหตุ.- ปีนี้ใช้กล่องที่ 0 แต่ ทดลองใช้น้ำสีในเครื่อง ปรากฏว่า ใช้สีได้ 5 มม. ถ้าฝนตกวัน 5 มม. 10 มม. ถ้าฝนตกวัน 10 มม. ถ้าฝนตกถึงกลางวันนี้ไม่ถึง 10 มม. ปีนี้เครื่องใช้งานไม่ได้ ต้องหาเส้นหนูอย่าง กลางเก็บกล้องที่เครื่องใช้งานและมาตั้ง 10 มม. เพราะ check แล้วเป็นหมดอายุ ใช้เครื่องใช้งานไม่ได้

มาตั้งกล่องใหม่

ฝนตกครั้งแรกเวลา 15.00น.

ตั้ง 0 ใหม่

0.9

Blatt Nr. 2

Aufgelegt am

Abgenommen am

สถานีเกษตรต้อ Code P13 อ.แม่แตง จ.เชียงใหม่

ตั้งเครื่องวัดฝนเวลา 07.00น. วันที่ 7 พ.ค. 08

ถอดกล่องวัดฝนเวลา 07.00น. วันที่ 8 พ.ค. 08

เอ่อล้นปากกล่องวัด 27.0 มม. วันที่ 7-8 พ.ค. 08 (วันที่ฝนตก 7 พ.ค. 08)

ผู้สังเกต นิตย แก้วกันทะ ผู้ตรวจ _____

Millimeter Regenhöhe

* ฝนตกที่ 7 พฤษภาคม 2508 = 27.0 มม.

9.7
8.2
4.8
22.0

30.0
3.0
27.0

9.7
8.2
7.7
0.5
26.1

ต้องตั้งเครื่องใช้งานใหม่

1.5 + 1.5 = 3.0

Blatt Nr. 2

Aufgelegt am — Abgenommen am

สถานีแก่งก้อ รหัส P13 อ.แม่แตง จ.เชียงใหม่

ติดตั้งเวลา 07.00น. วันที่ 29 พ.ค. 08

ถอดตั้งเวลา 07.00น. วันที่ 30 พ.ค. 08

น้ำฝนในถังวัด 71.5 มม. วันที่ 29 พ.ค. 08

* ฝนตกที่ 29 พฤษภาคม 2508 = 71.5 มม.

สำรวจ ปิดร แจ้งต้นผล ปิดรวม.

Millimeter Regenhöhe

Aufgelegt am — Abgenommen am

* ฝนตกที่ 30 พฤษภาคม 2508 = 29.5 มม.

สถานีแก่งก้อ รหัส P13 อ.แม่แตง จ.เชียงใหม่

ติดตั้งเวลา 07.00น. วันที่ 30 พ.ค. 08

ถอดตั้งเวลา 07.00น. วันที่ 31 พ.ค. 08

น้ำฝนในถังวัด 29.5 มม. วันที่ 30 พ.ค. 08

สำรวจ ปิดร แจ้งต้นผล

ปิดรวม.

Millimeter Regenhöhe

Aufgelegt am — Abgenommen am

สถานีแก่งก้อ รหัส P13 อ.แม่แตง จ.เชียงใหม่

ติดตั้งเวลา 07.00 น. 17 มิ.ย. 08

ถอดตั้งเวลา 07.00 น. 18 มิ.ย. 08

จำนวนน้ำฝนเฉลี่ยอัตโนมัติ = 29.3 มม.

จำนวนน้ำฝนหม้อสองอัตโนมัติ = 30.1 มม.

จำนวนน้ำฝนหม้อสองธรรมดา = 30.7 มม.

ผู้สำรวจ ธงชัย

ผู้ตรวจ

Millimeter Regenhöhe

Blatt Nr. 2

Aufgelegt am

Abgenommen am

สถานีแก่งกอ code no. P.13 ต.แม่แตง อ.เชียงใหม่

ใส่กราฟเวลา 07.00 น. 19 มิ.ย. 08

ถอดกราฟเวลา 07.00 น. 20 มิ.ย. 08

จำนวนน้ำฝนสะสมตั้งแต่ต้นเดือน 27.5 มม.

จำนวนน้ำฝนหมดบ่อตวงวันวานนี้ 28.6 มม.

ผู้สังเกต อังชัย มูลหาญ ผู้ตรวจ

Millimeter Regenhöhe

Blatt Nr. 2

Aufgelegt am

Abgenommen am

สถานีแก่งกอ code no P.13 ต.แม่แตง อ.เชียงใหม่

ใส่กราฟเวลา 07.00 น. 23 มิ.ย. 08

ถอดกราฟเวลา 07.00 น. 24 มิ.ย. 08

จำนวนน้ำฝนสะสมตั้งต้นเดือน = 26.6 มม.

จำนวนน้ำฝนหมดบ่อตวงวันวาน = 28.6 มม.

ผู้สังเกต อังชัย มูลหาญ ผู้ตรวจ

Millimeter Regenhöhe

Blatt Nr. 2

Aufgelegt am

Abgenommen am

สถานีแก่งกอ code no P.13 ต.แม่แตง อ.เชียงใหม่

ใส่กราฟเวลา 07.00 น. 24 มิ.ย. 08

ถอดกราฟเวลา 07.00 น. 25 มิ.ย. 08

จำนวนน้ำฝนสะสมตั้งต้นเดือน = 16.6 มม.

จำนวนน้ำฝนหมดบ่อตวงวันวาน = 17.2 มม.

ผู้สังเกต อังชัย มูลหาญ ผู้ตรวจ

Millimeter Regenhöhe

Blatt Nr. 2

Aufgelegt am — Abgenommen am

Millimeter Regenhöhe

สถานีแก่งสัก code no P. 13. อ. แม่แตง จ. เชียงใหม่

ใส่กระดาษเวลา 07.00. น 23 ก.ค.08

ถอดกระดาษเวลา 07.00. น 24 ก.ค.08

ใส่น้ำยา

จำนวนหยาดน้ำฝนเฉลี่ยอัตโนมัติ = 33.6 มม.

จำนวนหยาดน้ำฝนเฉลี่ยตามธรรมดา = 35.8 มม.

ผู้สังเกต ธงชัย มุกดีมาศ ผู้ตรวจ

หมายเหตุ ตามรายงานตามอัตโนมัติ = 34.6 มม.

1 ครั้ง set ปก

อ่านครั้งแรก = 9.7 → ครั้งต่อไป 10.0

อ่านครั้งที่ 2 = 9.7 " 10.0

อ่านครั้งที่ 3 = 9.6 " 10.0

อ่านครั้งที่ 4 = 4.6 " 4.6

รวม = 33.6 — 34.6 mm.

ครั้งใด เท่ากัน

ตัด set เครื่องเขียนใหม่

Aufgelegt am — Abgenommen am

Millimeter Regenhöhe

สถานีแก่งสัก code no P. 13 อ. แม่แตง จ. เชียงใหม่

ใส่กระดาษเวลา 07.00. น 31 ก.ค.08

ถอดกระดาษเวลา 07.00. น 1 ส.ค.08

จำนวนหยาดน้ำฝนเฉลี่ยอัตโนมัติ = 31.1 มม.

จำนวนหยาดน้ำฝนตามธรรมดา = 32.6 มม.

ผู้สังเกต ธงชัย มุกดีมาศ ผู้ตรวจ

อ่านครั้งที่ 1 = 10.0

" " 2 = 10.0

" " 3 = 10.0

" " 4 = 1.1

รวม = 31.1

Aufgelegt am — Abgenommen am

Millimeter Regenhöhe

สถานีแก่งสัก code no. P. 13. อ. แม่แตง จ. เชียงใหม่

ใส่กระดาษเวลา 07.00. น 20 ส.ค.08

ถอดกระดาษเวลา 07.00. น 21 ส.ค.08

จำนวนหยาดน้ำฝนเฉลี่ยอัตโนมัติ = 28.7 มม.

จำนวนหยาดน้ำฝนตามธรรมดา = 31.7 มม.

ผู้สังเกต ธงชัย มุกดีมาศ ผู้ตรวจ

RE 6616

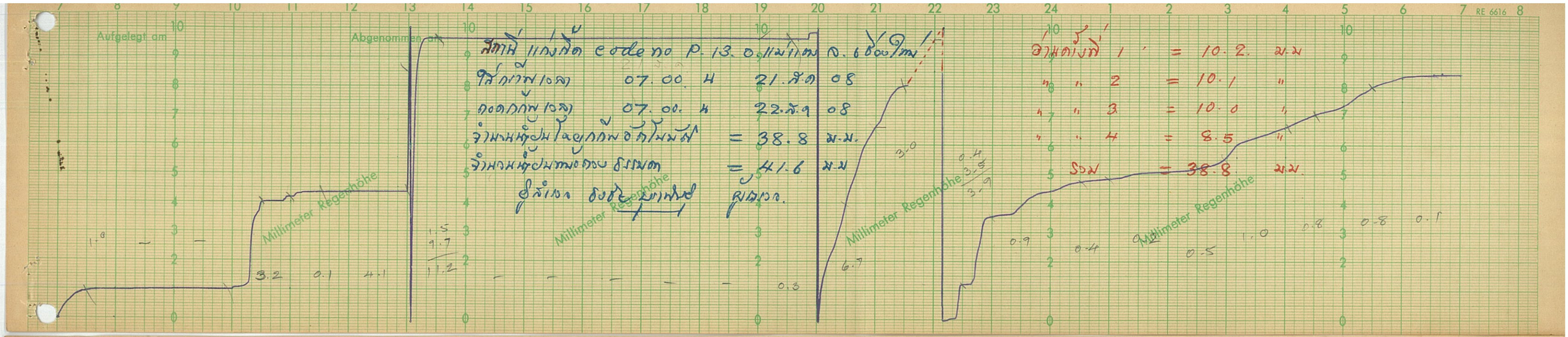
สถานีแก่งสัก code no P.13 อ.แม่แตง จ.เชียงใหม่
วันที่เริ่มเวลา 07.00 น 21.ส.ค 08
วันสิ้นสุดเวลา 07.00 น 22.ส.ค 08
จำนวนหยาดน้ำฝนวันที่ไม่มีฝน = 38.8 มม.
จำนวนหยาดน้ำฝนตลอดระยะเวลา = 41.6 มม
ผู้สังเกต ชัยชัย มหาพันธ์ ผู้ตรวจ.
อ่านครั้งที่ 1 = 10.2 มม
" " 2 = 10.1 "
" " 3 = 10.0 "
" " 4 = 8.5 "
รวม = 38.8 มม.
Millimeter Regenhöhe
Aufgelegt am
Abgenommen am
RE 6616

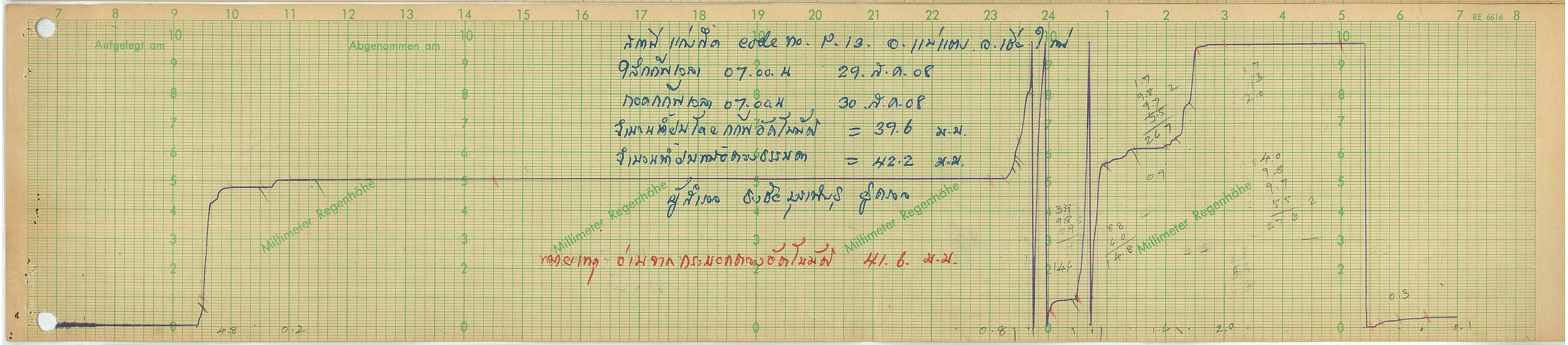
สถานีแก่งสัก code no. P.13. อ.แม่แตง จ.เชียงใหม่
วันที่เริ่มเวลา 07.00 น 29.ส.ค.08
วันสิ้นสุดเวลา 07.00 น 30.ส.ค.08
จำนวนหยาดน้ำฝนวันที่ไม่มีฝน = 39.6 มม.
จำนวนหยาดน้ำฝนตลอดระยะเวลา = 42.2 มม.
ผู้สังเกต ชัยชัย มหาพันธ์ ผู้ตรวจ
หมายเหตุ อ่านจากกระบอกตวงวันที่ไม่มีฝน 41.6 มม.
Millimeter Regenhöhe
Aufgelegt am
Abgenommen am
RE 6616

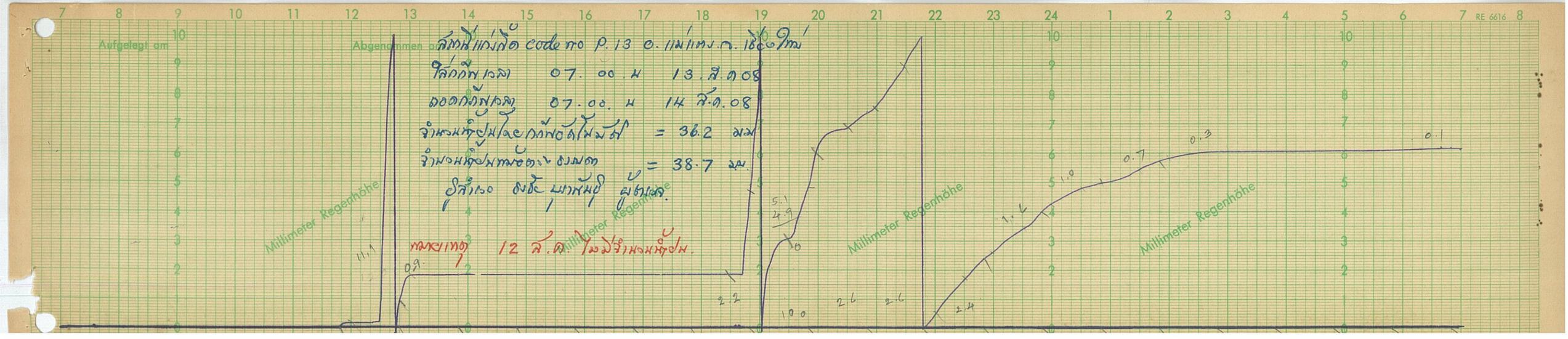
สถานีแก่งสัก code no P.13 อ.แม่แตง จ.เชียงใหม่
วันที่เริ่มเวลา 07.00 น 13.ส.ค.08
วันสิ้นสุดเวลา 07.00 น 14 ส.ค.08
จำนวนหยาดน้ำฝนวันที่ไม่มีฝน = 36.2 มม
จำนวนหยาดน้ำฝนตลอดระยะเวลา = 38.7 มม.
ผู้สังเกต ชัยชัย มหาพันธ์ ผู้ตรวจ.
หมายเหตุ 12 ส.ค. ไม่มีจำนวนหยาดน้ำฝน.
Millimeter Regenhöhe
Aufgelegt am
Abgenommen am
RE 6616

Aufgelegt am — Abgenommen am

สถานี แก่งสัก code ทด. P. 13 อ. แม่แตง จ. เชียงใหม่

วันที่ติดตั้ง 07.00 น 14 ส.ค. 08

วันที่ถอดกลับ 07.00 น 15 ส.ค. 08

จำนวนหยาดน้ำฝนโดยกลับอัตโนมัติ = 77.3 มม.

จำนวนหยาดน้ำฝนที่อ่านจากมาตร = 82.0 มม.

ผู้สังเกต ชงชัย มกาฬ ผู้ตรวจ

3.5
10.0
10.0
10.0
2.4
35.9

9.4
10.0
10.0
11.6
40.0
34.

32.4
3.5

Millimeter Regenhöhe

Aufgelegt am — Abgenommen am

สถานี แก่งสัก code ทด P. 13 อ. แม่แตง จ. เชียงใหม่

วันที่ติดตั้ง 07.00 น 18 ส.ค. 08

วันที่ถอดกลับ 07.00 น 19. ส.ค. 08

จำนวนหยาดน้ำฝนโดยกลับอัตโนมัติ = 21.9 มม.

จำนวนหยาดน้ำฝนที่อ่านจากมาตร = 23.7 มม.

ผู้สังเกต ชงชัย มกาฬ ผู้ตรวจ

10.7
10.1
21.8

หมายเหตุ 17. ส.ค. 08 ฝนไม่ตก.

10.0
10.1
1.3
21.4

17.7+
.9
18.6

Millimeter Regenhöhe

Aufgelegt am — Abgenommen am

สถานี แก่งสัก code ทด. P. 13 อ. แม่แตง จ. เชียงใหม่

วันที่ติดตั้ง 07.00 น 9. ก.ค. 08

วันที่ถอดกลับ 07.00 น 10. ก.ค. 08

จำนวนหยาดน้ำฝนโดยกลับอัตโนมัติ = 22.5 มม.

จำนวนหยาดน้ำฝนที่อ่านจากมาตร = 23.9 มม.

ผู้สังเกต ชงชัย มกาฬ ผู้ตรวจ

Blatt Nr. 2

Millimeter Regenhöhe

Blatt Nr. 2

Aufgelegt am — Abgenommen am

สถานีแม่ลัด code no. P. 13. อ. แม่แตง จ. เชียงใหม่
วันที่ตั้งเวลา 07.00 น. 10. ก.ค. 08
ถอดกลับเวลา 07.00 น. 11. ก.ค. 08
จำนวนน้ำฝนโดยกลับอัตโนมัติ = 34.3 มม.
จำนวนน้ำฝนจริงตามธรรมดา = 35.2 มม.
ผู้สังเกต นายชัยมงคล ศุภกรณ์

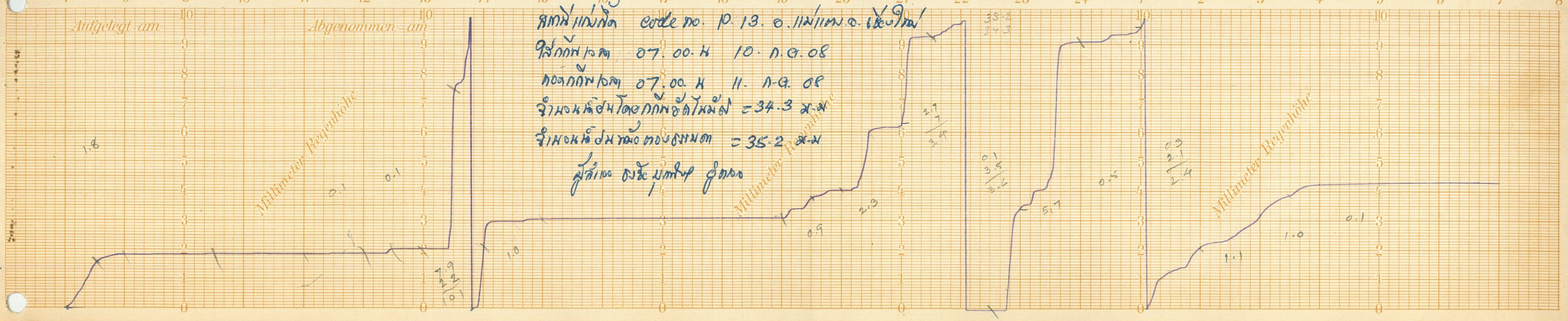

Blatt Nr. 2

Aufgelegt am — Abgenommen am

สถานีแม่ลัด code no. P. 13. อ. แม่แตง จ. เชียงใหม่
วันที่ตั้งเวลา 07.00 น. 14. ก.ค. 08
ถอดกลับเวลา 07.00 น. 15. ก.ค. 08
จำนวนน้ำฝนโดยกลับอัตโนมัติ = 39.6 มม.
จำนวนน้ำฝนจริงตามธรรมดา = 41.3 มม.
ผู้สังเกต นายชัยมงคล ศุภกรณ์

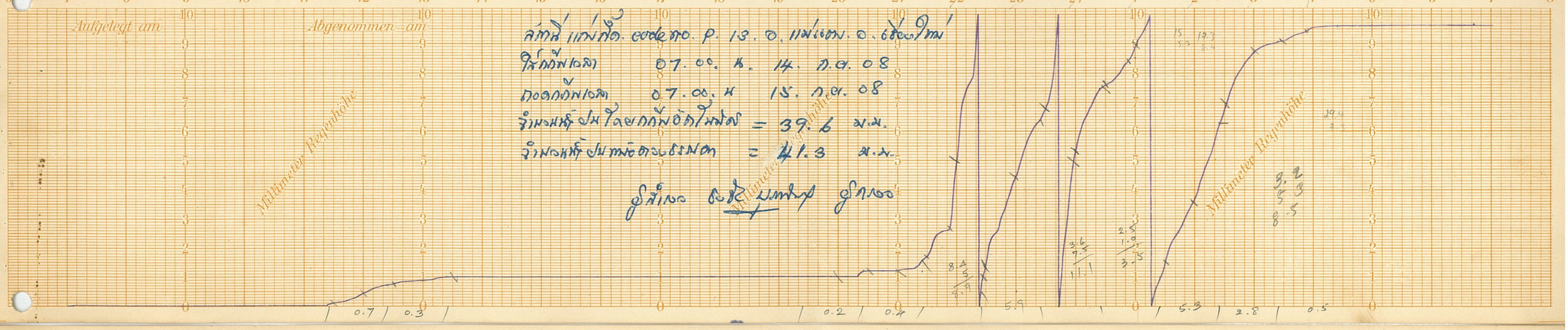

Blatt Nr. 2

Aufgelegt am — Abgenommen am

สถานีแม่ลัด code no. P. 13. อ. แม่แตง จ. เชียงใหม่
วันที่ตั้งเวลา 07.00 น. 21. ก.ค. 08
ถอดกลับเวลา 07.00 น. 22 ก.ค. 08
จำนวนน้ำฝนโดยกลับอัตโนมัติ = 22.3 มม.
จำนวนน้ำฝนจริงตามธรรมดา = 23.7 มม.
ผู้สังเกต นายชัยมงคล ศุภกรณ์

Blatt Nr. 2

Aufgelegt am — Abgenommen am — Millimeter Regenhöhe

สถานี แม่กลอง code no. P. 13. อ. แม่แตง จ. เชียงใหม่

วันที่ตั้งเวลา 07.00. น. 23. ก.ค. 08

ถอดกราฟเวลา 07.00. น. 24 ก.ค. 08

จำนวนน้ำฝนโดยกราฟอัตโนมัติ = 26.1 มม.

จำนวนน้ำฝนที่วัดจากธรรมดา = 26.8 มม.

ผู้สังเกต ลงชื่อ มนตรี ผู้ตรวจ

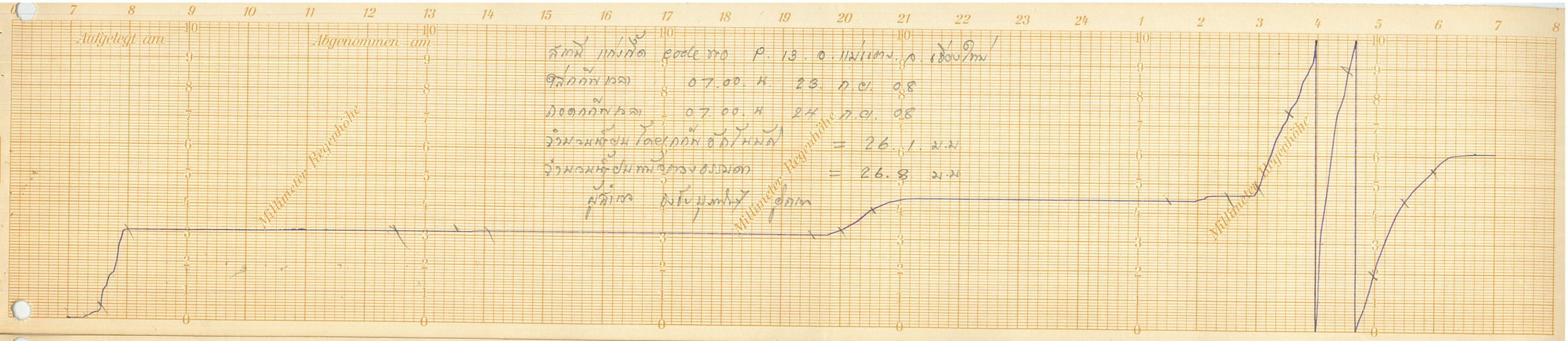

Blatt Nr. 2

Aufgelegt am — Abgenommen am — Millimeter Regenhöhe

สถานี แม่กลอง code no. P. 13. อ. แม่แตง จ. เชียงใหม่

วันที่ตั้งเวลา 07.00. น. 30. ก.ค. 08

ถอดกราฟเวลา 07.00. น. 1 ส.ค. 08

จำนวนน้ำฝนโดยกราฟอัตโนมัติ = 24.1 มม.

จำนวนน้ำฝนที่วัดจากธรรมดา = 25.1 มม.

ผู้สังเกต ลงชื่อ มนตรี ผู้ตรวจ



Blatt Nr. 2

Aufgelegt am — Abgenommen am — Millimeter Regenhöhe

สถานี แม่กลอง code no. P. 13. อ. แม่แตง จ. เชียงใหม่

วันที่ตั้งเวลา 07.00. น. 6. ส.ค. 08

ถอดกราฟเวลา 07.00. น. 7. ส.ค. 08

จำนวนน้ำฝนโดยกราฟอัตโนมัติ = 19.0 มม.

จำนวนน้ำฝนที่วัดจากธรรมดา = 19.4 มม.

ผู้สังเกต ลงชื่อ มนตรี ผู้ตรวจ

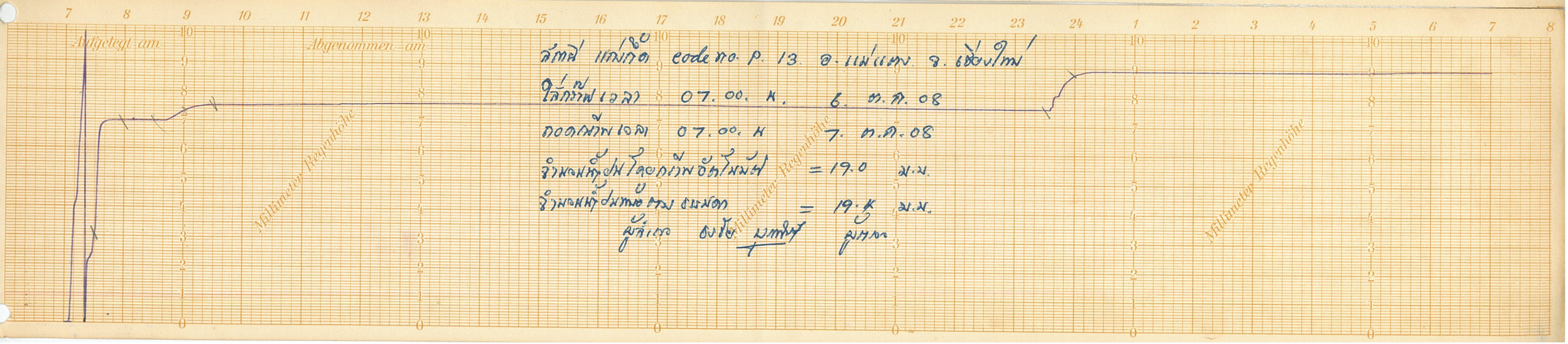

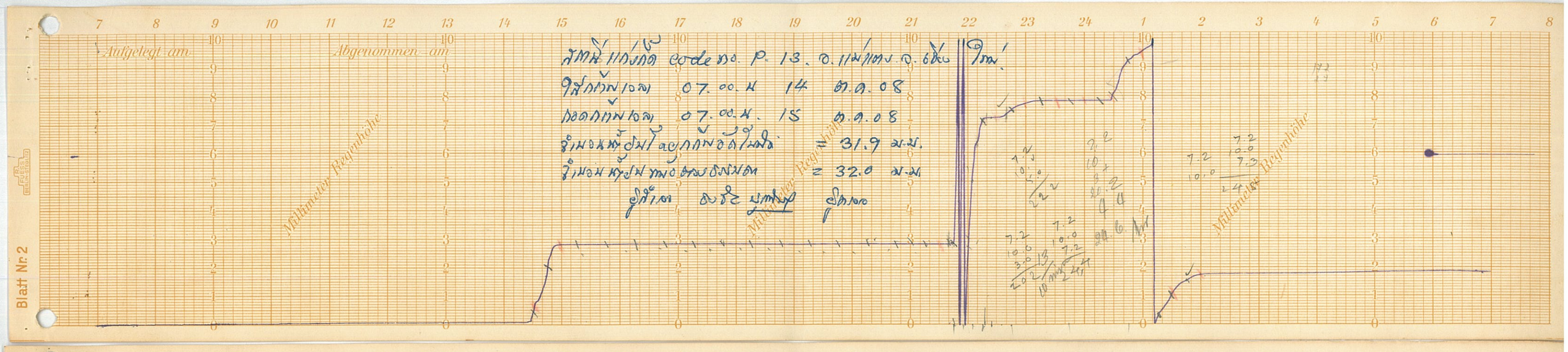
Aufgelegt am
Abgenommen am
Millimeter Regenhöhe
สถานีแม่งัด code no. P. 13. อ.แม่แตง จ.เชียงใหม่
ใส่กราฟเวลา 07.00 น 14 ก.ค. 08
ถอดกราฟเวลา 07.00 น. 15 ก.ค. 08
จำนวนน้ำฝนที่วัดได้ตกกราฟอัตโนมัติ = 31.9 มม.
จำนวนน้ำฝนที่วัดด้วยมือ = 32.0 มม.
ผู้สังเกต ชัยชิต มุทกันต์ ผู้ตรวจ

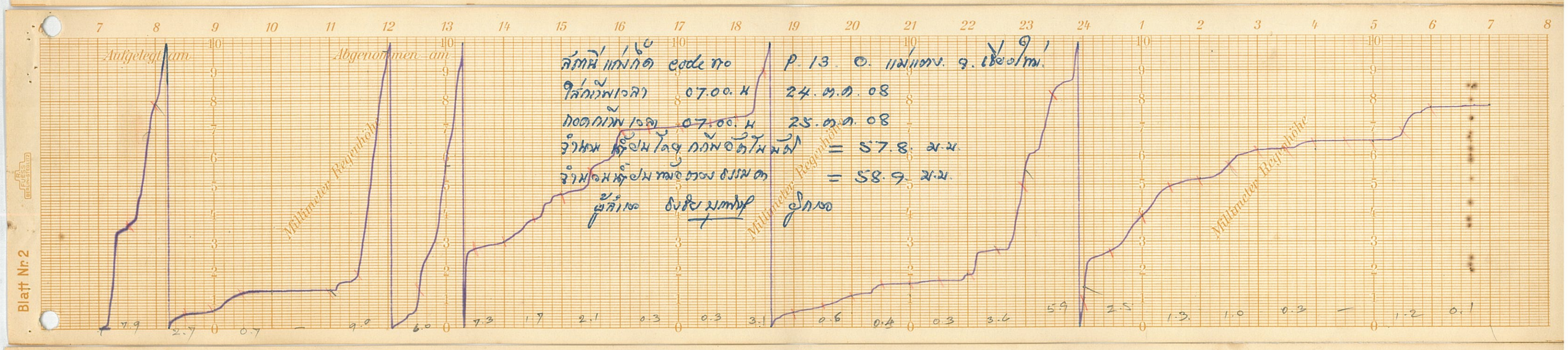
Aufgelegt am
Abgenommen am
Millimeter Regenhöhe
สถานีแม่งัด code no P. 13. อ.แม่แตง จ.เชียงใหม่
ใส่กราฟเวลา 07.00 น 24.ก.ค. 08
ถอดกราฟเวลา 07.00 น 25.ก.ค. 08
จำนวนน้ำฝนที่วัดได้ตกกราฟอัตโนมัติ = 57.8 มม.
จำนวนน้ำฝนที่วัดด้วยมือ = 58.9 มม.
ผู้สังเกต ชัยชิต มุทกันต์ ผู้ตรวจ

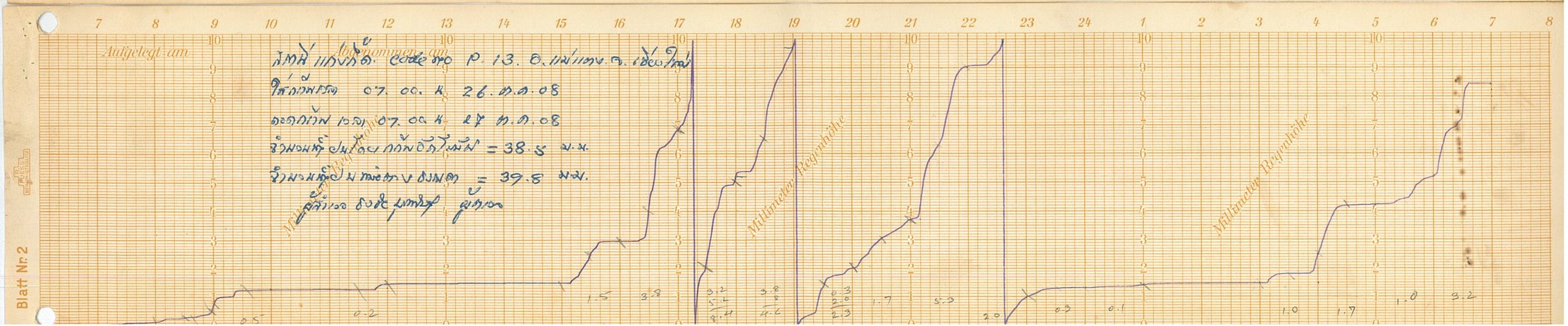
Aufgelegt am
Abgenommen am
Millimeter Regenhöhe
สถานีแม่งัด code no P. 13. อ.แม่แตง จ.เชียงใหม่
ใส่กราฟเวลา 07.00 น. 26.ก.ค.08
ถอดกราฟเวลา 07.00 น. 27 ก.ค.08
จำนวนน้ำฝนที่วัดได้ตกกราฟอัตโนมัติ = 38.5 มม.
จำนวนน้ำฝนที่วัดด้วยมือ = 39.5 มม.
ผู้สังเกต ชัยชิต มุทกันต์ ผู้ตรวจ

Blatt Nr. 2

Aufgelegt am

Abgenommen am

Millimeter Regenhöhe

สถานี แม่ต๋อ code no P. 13. อ. แม่แตง จ. เชียงใหม่

วันที่ตั้งเวลา 07. 00. น. 27. ต.ค. 08

ถอดกล้องเวลา 07. 00 น 28. ต.ค. 08

จำนวนน้ำฝนโดยกล้องอัตโนมัติ = 81.8 มม.

จำนวนน้ำฝนที่วัดตรวจสอบ = 82.8 มม.

ผู้สังเกต ยงชัย มุทกันต์ ผู้ตรวจ

Millimeter Regenhöhe

Millimeter Regenhöhe

Blatt Nr. 2

Aufgelegt am

Abgenommen am

Millimeter Regenhöhe

สถานี แม่ต๋อ code no. P. 13. อ. แม่แตง จ. เชียงใหม่

วันที่ตั้งเวลา 07. 00. น. 3. พ.ย. 08

ถอดกล้องเวลา 07. 00. น 4. พ.ย. 08

จำนวนน้ำฝนที่วัดตรวจสอบ = 21.7 มม.

จำนวนน้ำฝนโดยกล้องอัตโนมัติ = 21. 0. มม.

ผู้สังเกต ยงชัย มุทกันต์ ผู้ตรวจ

Millimeter Regenhöhe

Millimeter Regenhöhe

Blatt Nr. 2

Aufgelegt am

Abgenommen am

P13 - 8.ก. - 08

สถานี แม่ต๋อ code no P. 13. อ. แม่แตง จ. เชียงใหม่

วันที่ตั้งเวลา 07. 00. น. 10. ธ.ค. 08

ถอดกล้องเวลา 07. 00. น. 11. ธ.ค. 08

จำนวนน้ำฝนโดยกล้องอัตโนมัติ = 18.9 มม.

จำนวนน้ำฝนที่วัดตรวจสอบ = 19.6 มม.

ผู้สังเกต ยงชัย มุทกันต์ ผู้ตรวจ

Millimeter Regenhöhe

Millimeter Regenhöhe

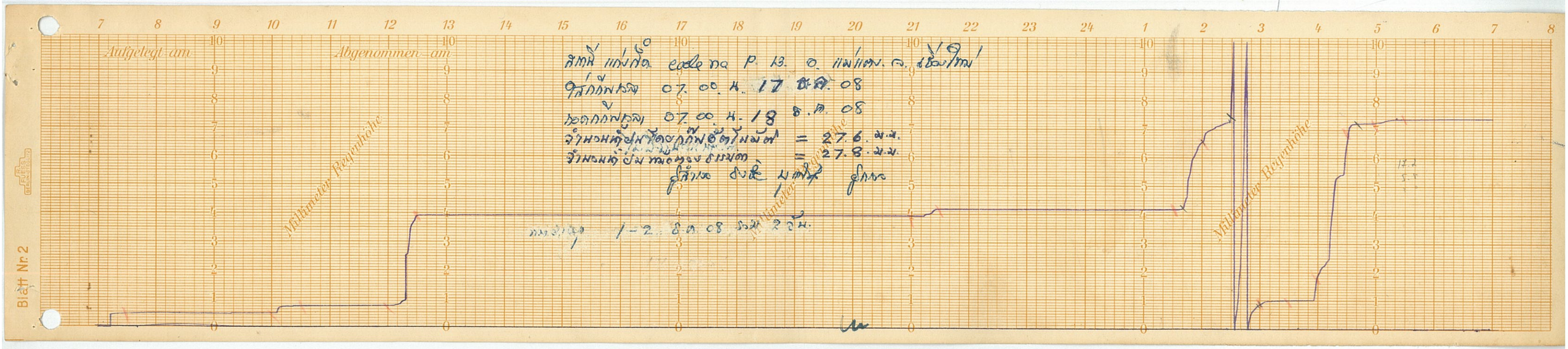
Aufgelegt am
Abgenommen am
Millimeter Regenhöhe
สถานี แก่งเกี๊ยะ code no P. 13. อ. แม่แตง จ. เชียงใหม่
วันเริ่มต้น 07.00 น. 17 ธ.ค. 08
วันสิ้นสุด 07.00 น. 18 ธ.ค. 08
จำนวนครั้งที่มาเปลี่ยนกราฟใหม่ = 27.6. น.
จำนวนครั้งที่มาเก็บตลับกราฟ = 27.8. น.
ผู้สังเกต ชื่อ นายสุ ผู้ตรวจ
1-2 ธ.ค. 08 รวม 2 วัน.
Blatt Nr. 2